

Regione Lombardia Provincia di Cremona

Comune di CREMOSANO

PIANO DEI SERVIZI

RETE ECOLOGICA COMUNALE

VARIANTE N° 2

ELABORATO
SCALA: 1 : 5.000 **PS 23_V2** luglio 2015

PROGETTISTA: arch. Paolo Monaci
COLLABORATRICE: dott.sa Francesca Resteghelli

STUDI DI SETTORE:

Studio geologico:
Reticolo idrico Minore: Dott. geologo Francesco Serra





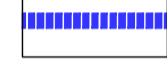



Valutazione Ambientale Strategica
Piano Urbano Generale dei Servizi nel Sottosuolo (PUGSS) studio AGRITER - dottori agronomi associati
Dott. C. Battista Mengio; Dott. Roberto De Ponti
SCRIP s.p.a. (Ing. Nichetti Adriano)

IL RESPONSABILE DEL PROCEDIMENTO IL SINDACO

ADOTTATO CON DELIBERA C.C. n° del
PUBBLICATO li
APPROVATO DAL C.C. CON DELIBERA n° del
PUBBLICATO SUL BURL n° del

studio arch. Paolo Monaci - Cremona - via IV Novembre 8 - tel./fax 0373/83591 - e-mail: paolo.monaci@itcopen.it




PIANO DI GOVERNO DEL TERRITORIO

-  AMBITI DI TRASFORMAZIONE RESIDENZIALE
-  AMBITI DI TRASFORMAZIONE RESIDENZIALE
-  AMBITO PER SERVIZI ED ATTREZZATURE PUBBLICHE DI PREVISIONE
-  AMBITI URBANIZZATI
-  PREVISIONE STRATEGICA DELLA MOBILITA' COMUNALE
-  GEOSITO DEL MOSO
-  INFRASTRUTTURE STORICHE
-  CENTURIAZIONI

ELEMENTI COSTITUTIVI DELLA REC



Core Areas

Aree naturali che costituiscono un habitat favorevole per il mantenimento di determinate specie di interesse. Sono aree di valenza naturalistica di particolare pregio e rilevanza ambientale, dove si insidia una discreta concentrazione di biodiversità.

-  AMBITI AGRICOLI DI INTERESSE STRATEGICO (ptop)
-  PARCO LOCALE DI INTERESSE SOVRACOMUNALE (PLIS) DEL MOSO
-  ELEMENTI DI PRIMO LIVELLO DELLA RETE ECOLOGICA REGIONALE









Buffer zones

Fasce territoriali poste al margine delle aree centrali, con funzione di tampone e di protezione nei confronti delle prime a causa degli interventi antropici. Sono aree di supporto alla rete ecologica, che hanno la funzione di ampliare le aree di tutela degli elementi di maggior naturalità.

-  AREE AGRICOLE DI RISPETTO DELL'ABITATO
-  ELEMENTI DI SECONDO LIVELLO DELLA REC




Stepping stones

Aree verdi minori che possono svolgere funzione di appoggio, al fine di proseguire la rete tra un corridoio e un altro.

-  TESTE DEI FONTANILI
-  FASCIA DI RISPETTO DEI FONTANILI
-  FILARI - PIF DELLA PROVINCIA DI CREMONA
-  BOSCHI - PIF DELLA PROVINCIA DI CREMONA
-  AREALI DELLA RETE ECOLOGICA PROVINCIALE
-  RETE IRRIGUA E AMBITI DI TUTELA DEL RETICOLO IDRICO
-  AMBITI DI TUTELA DEL RETICOLO IDRICO
-  FASCIA DI RISPETTO DAGLI ELEMENTI COSTITUTIVI LA RETE ECOLOGICA PROVINCIALE DI PRIMO E SECONDO LIVELLO - 20m -



Wildlife corridors

Linee di connettività ambientale entro cui gli individui vaganti possono muoversi per passare da un habitat favorevole ad un altro. La loro funzione di corridoi preferenziali è quella di mettere in connessione diversi elementi della rete, al fine di favorire il passaggio delle popolazioni biologiche fra aree naturali, impedendo un'eventuale isolamento e gli effetti deleteri della frammentazione ecologica causati dalla attuale artificializzazione diffusa.

-  CORRIDOI DELLA RETE ECOLOGICA PROVINCIALE (CANALE VACCHELLI)
-  CORSI D'ACQUA NATURALI ED ARTIFICIALI (delimitazione della fascia di rispetto definita dall'art. 142, lettera C del D.LGS 42/2004)
-  RETE IRRIGUA DI INTERESSE REGIONALE (delimitazione della fascia di rispetto definita dall'art. 21 comma 5 punto 3 del PTR - 50m)

Restoration area

Sono aree di riqualificazione e ricomposizione della trama naturalistica e del tessuto rinaturalizzato. Le aree di ripristino ambientale svolgono un'importante funzione per il consolidamento della rete ecologica, mediante la ricomposizione degli elementi di naturalità.

-  PERCORSO CICLO-PEDONALE DI INTERESSE SOVRACOMUNALE
-  PERCORSO CICLO-PEDONALE DI INTERESSE NATURALISTICO

